

Hirosaki City Transit Map

ひろさき公共交通マップ

2023

発行:弘前市

このマップは、弘前市の鉄道路線やバス路線のルート情報をわかりやすく提供するために作製されたものです。マップをご活用いただき、外出の際には、ぜひ公共交通をご利用ください。

あomorナビ (青森県観光・交通情報案内アプリ)

★青森県内の公共交通の情報を網羅し、地図上で各バス停、各駅の時刻表やルートを検索できます。

App storeまたはGoogle Playで
あomorナビ 検索

弘前市 青森県 ジョーダン株式会社

QRコードを読み取ってダウンロードページへ

お問い合わせ先

- このマップについて...弘前市 都市整備部 地域交通課 TEL 0172-35-1124
- 公共交通機関の利用について...各運行事業者へお願いします。(連絡先はマップ下部参照)

ご利用上の注意

●このマップは、**バス路線再編後の情報**をもとに作成されています。(※石川、堀越、鳥井野、笹館、小友、福村新里、三ツ森、船沢地区は乗合タクシーへ運行変更)運行ルートなどは変更される場合がありますので、**最新情報は各交通事業者にご確認ください**。なお、このマップの使用により生じた損失等について、市は一切補償いたしませんのでご了承ください。

【凡例】

バス停の表記

- バス停: 起終点となるバス停
- バス停: 主要バス停(主な経由地など)
- バス停: 複数の方面が通るバス停
- バス停: 一般的なバス停
- バス停: 片方向のみ停まるバス停
- バス停: 青森空港線の停車バス停

バスルートの表記

- バスルート: 路線の太さは運行本数の目安を示しています。
- 太線: 運行本数8往復/日以上
- 中線: 運行本数5~8往復/日程度
- 細線: 運行本数5往復/日未満
- 点線: 運行本数、運行時期:要確認

バスルートの色と記号

- 各路線を方面別にグループ分けし、色と記号をつけて表示しています。各方面と行き先は下表でご確認ください。
- 表示例> 方面記号 方面名とカラー(青)
- 相馬線
- 西目屋村役場線

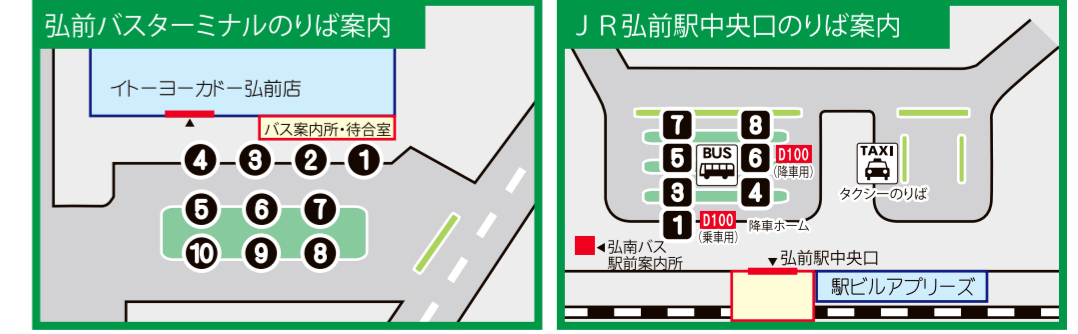
予約型乗合タクシールートの表記

時刻表、停留所はあらかじめ設定されており、予約があった便のみ運行します。
※堀越地区線は予約型ではありません。

鉄道の表記

- J R (奥羽本線・五能線)
- 弘南鉄道(弘南線・大鰐線)

方面別記号	方面名	路線名(主な行き先)	ターミナル	弘前駅中央口
G	五所川原・浪岡	五所川原、浪岡、青森空港	①	⑤
K	黒石	黒石	②	⑤
J	城東	城東安原線	-	-
J100	城東環状	城東環状100円バス	⑨	-
O	大鰐・碓ヶ関	大鰐・碓ヶ関 清原・安原	④	⑧ ④
T	富田・小栗山	小栗山、学園町、狼森	-	③
S	桜ヶ丘・久渡寺	桜ヶ丘、金属団地、南高校 久渡寺	⑥	⑧ ⑦
N	西目屋・相馬	相馬、西目屋村役場 茂森	⑦	⑥ -
I	岩木	岩木、弥生、葛原 駒越、城西団地	③	⑥ ⑩
H	浜の町・板柳 鱈ヶ沢	浜の町、板柳 鱈ヶ沢、天長園、堂ヶ沢	⑤	⑦
M	宮園	宮園団地、宮園岩賀	④	⑤
D100	土手町循環	土手町循環100円バス	⑧	D100



現金での弘南バスの乗り方

- 前のドアからバスに乗ります。
- 整理券をとり、席に座ります。
- 降車ボタンを押します。
降りたいバス停がアナウンスされたら、降車ボタンを押します。
- 前のドアからバスを降ります。
バスが完全に停まってから席を立ち、運賃と整理券を運賃箱に入れて降ります。

「前乗り、前降り、後払い」と覚えてね!

詳しくはホームページをご覧ください。
<http://www.konanbus.com/>

弘南バスホームページ

運行情報、路線バス時刻表・運賃などをご覧いただけます。
提供:弘南バス株式会社

ICカードでの弘南バスの乗り方

- 前のドアからバスに乗ります。
- バス入り口の読み取り機にICカードをかざします。
- 降車ボタンを押します。
降りたいバス停がアナウンスされたら、降車ボタンを押します。
- 運賃箱の上の読み取り機にICカードをかざします。
弘南バスのMegolCa取扱窓口・バス車内のほか、コンビニなどでもチャージができます。

ご利用の前は、ICカードへのチャージを忘れずに!

弘南バスのMegolCa取扱窓口・バス車内のほか、コンビニなどでもチャージができます。

「前乗り、前降り、後払い」と覚えてね!

詳しくはホームページをご覧ください。
<http://www.konanbus.com/>

弘南バスホームページ

運行情報、路線バス時刻表・運賃などをご覧いただけます。
提供:弘南バス株式会社

弘南鉄道の乗り方

~無人駅からのワンマン電車編~

- 先頭車両の前ドアから乗ります
ボタンを押すとドアが開きます。
- 整理券をとり、席に座ります。
- 無人駅で降りるとき
先頭車両の運賃箱に整理券と運賃を入れて降ります。
- 有人駅で降りるとき
電車を降りた後に、改札口で整理券と運賃を駅員さんに渡します。

詳しくはホームページをご覧ください。
<http://konantetsudo.jp/>

弘南鉄道ホームページ

時刻表、料金、各駅の情報などをご覧いただけます。
提供:弘南鉄道株式会社

弘南バスに関する問い合わせ

☎0172-36-5061 弘前バスターミナル総合案内

鉄道に関する問い合わせ

☎0172-44-3136 弘南鉄道株式会社本社
☎0172-32-1354 JR弘前駅テレフォンセンター

タクシーに関する問い合わせ

☎0172-28-8080 グリーン交通
☎0172-34-5505 さくら交通
☎0172-32-2281 中央タクシー
☎0172-28-8888 弘前駅前タクシー

予約型乗合タクシーに関する問い合わせ

☎0172-33-3333 北星交通
☎0172-28-8080 前田タクシー
☎0172-32-2281 三ツ矢交通
☎0172-33-3333 北星交通
※堀越地区は予約不要です。

弘南鉄道路線図

弘南鉄道弘南線 おおむね1時間に1本 有人駅

弘南鉄道大鰐線 おおむね1時間に1本 有人駅

弘南バスに関する問い合わせ

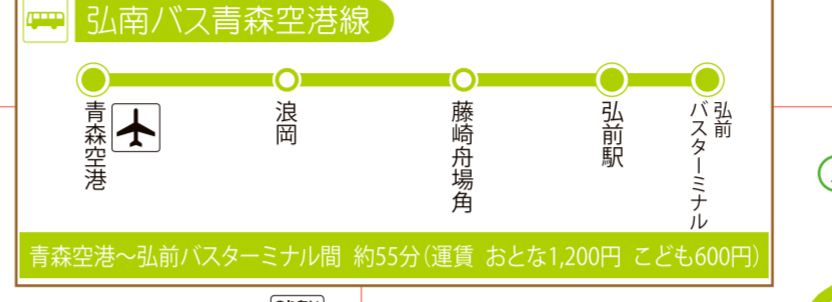
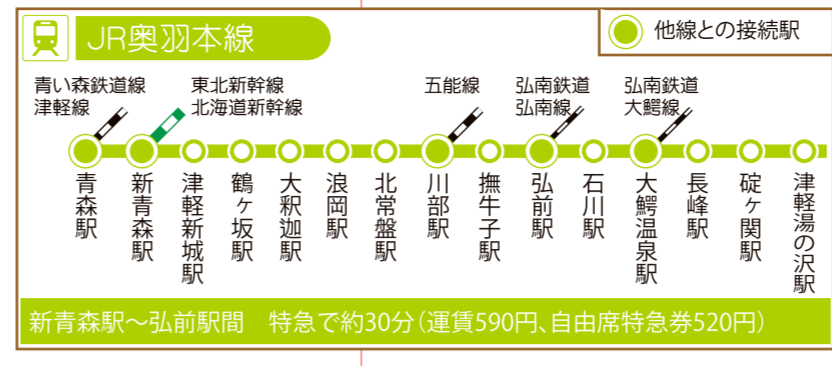
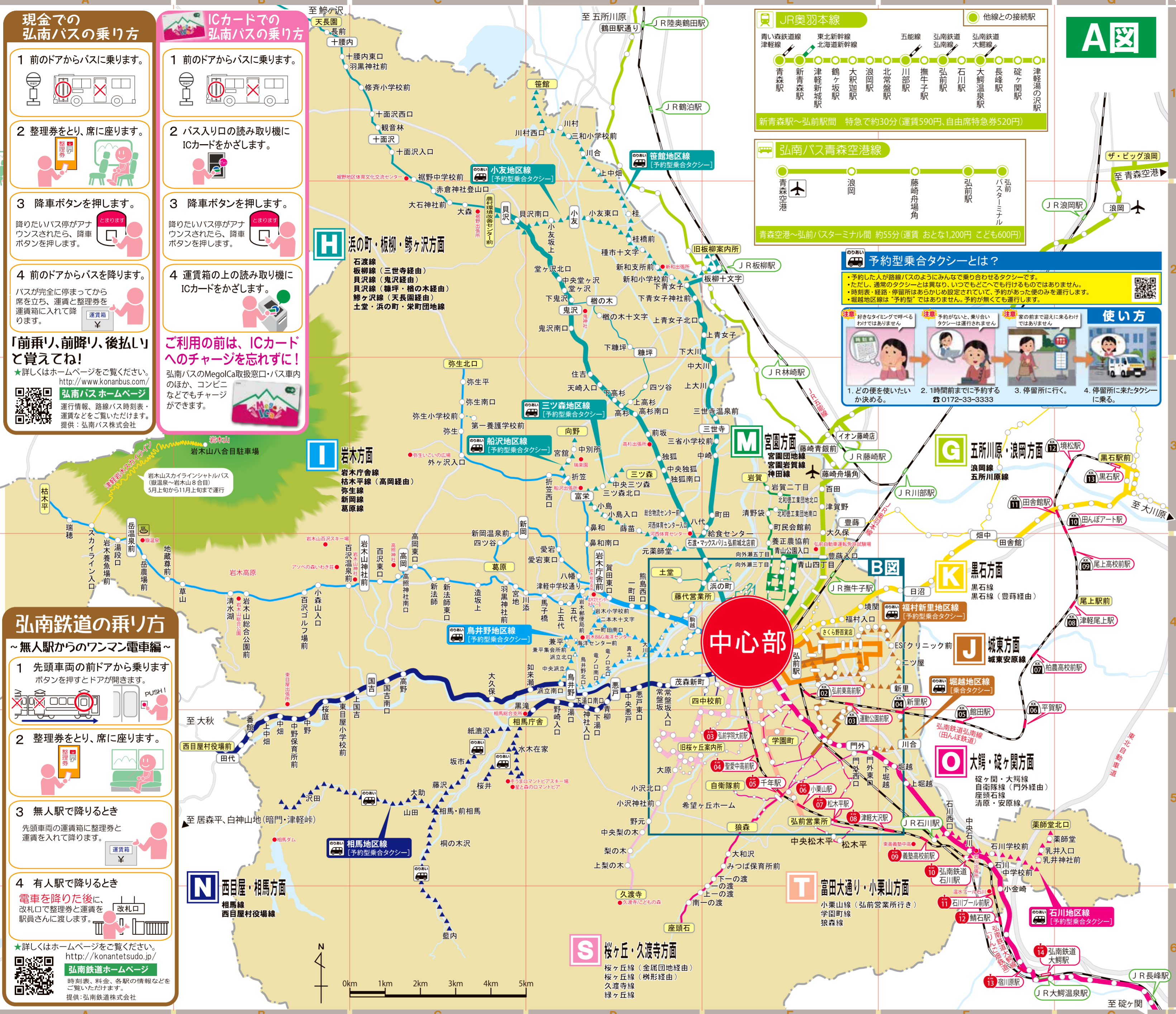
☎0172-36-5061 弘前バスターミナル総合案内

鉄道に関する問い合わせ

☎0172-44-3136 弘南鉄道株式会社本社
☎0172-32-1354 JR弘前駅テレフォンセンター

予約型乗合タクシーに関する問い合わせ

☎0172-33-3333 北星交通
☎0172-28-8080 前田タクシー
☎0172-32-2281 三ツ矢交通
☎0172-33-3333 北星交通
※堀越地区は予約不要です。



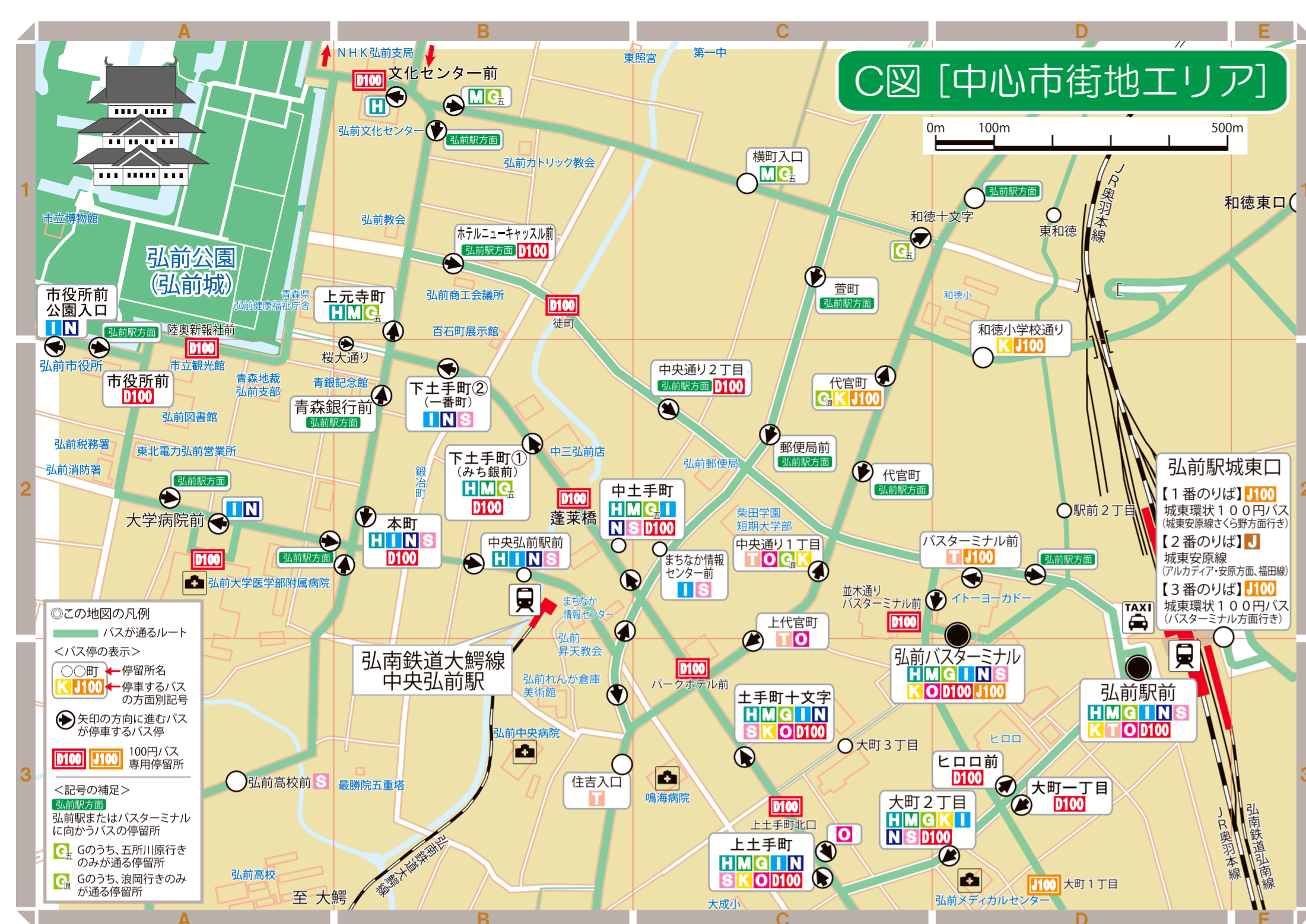
予約型乗合タクシーとは?

- 予約した人が路線バスのようにみんなで乗り合わせるタクシーです。
- ただし、通常のタクシーとは異なり、いつでもどこへも行けるものではありません。
- 時刻表・経路・停留所はあらかじめ設定されており、予約があった便のみを運行します。
- 堀越地区線は「予約型」ではありません。予約が無くても運行します。

使い方

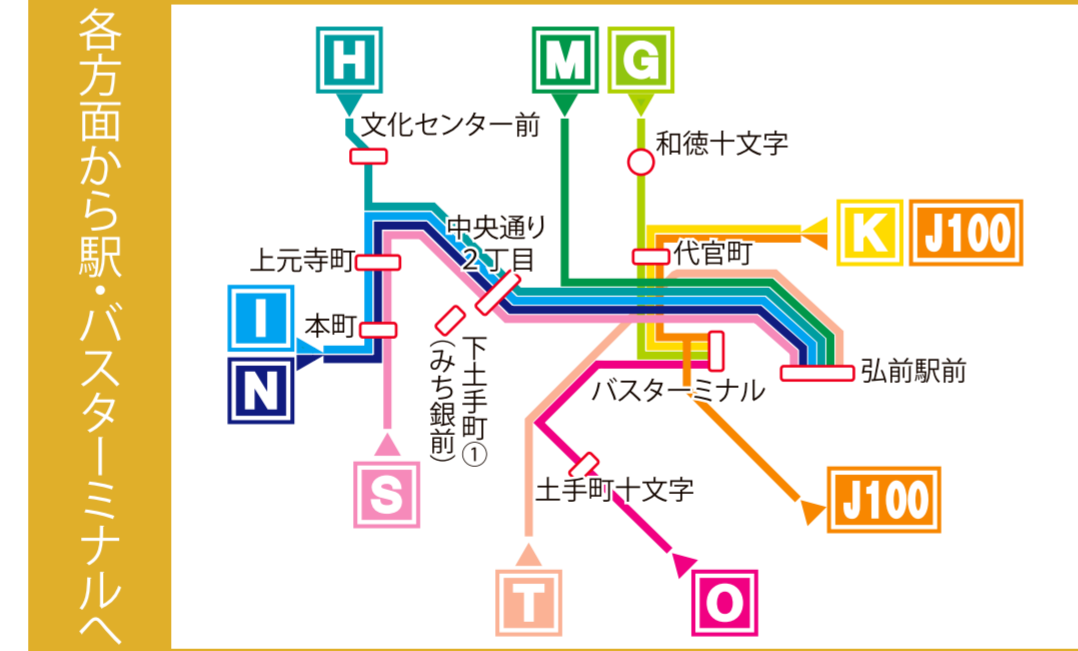
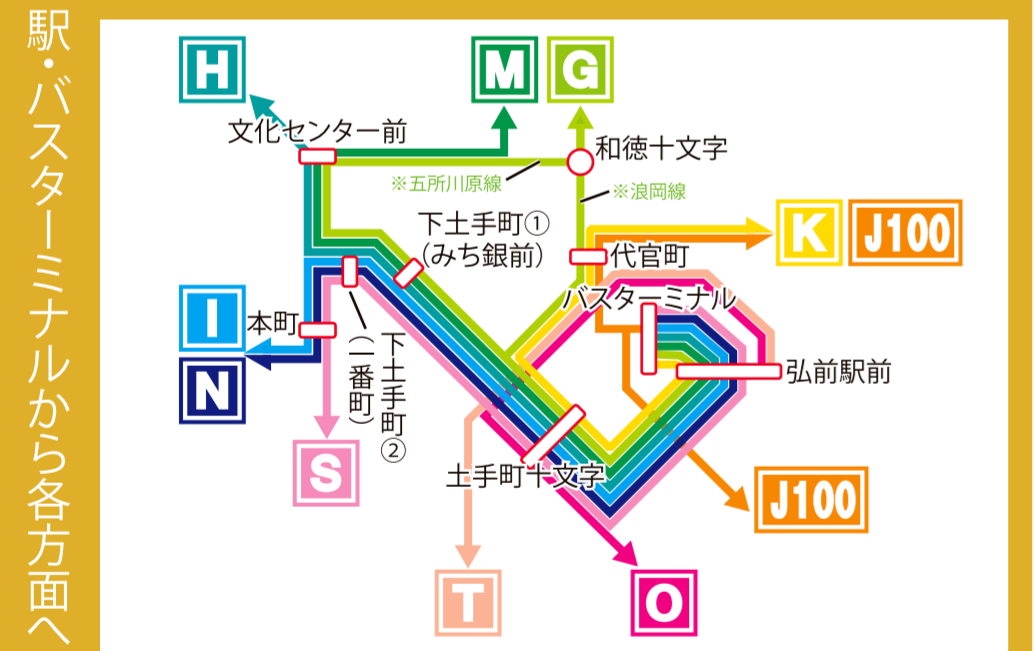
1. どの便を使いたいかわかる。
2. 1時間前までに予約する ☎0172-33-3333
3. 停留所に行く。
4. 停留所にきたタクシーに乗る。

中心部



中心市街地のバスの通り方

※土手町が一方通行のため、行きと帰りでルートが異なる路線があります。



市内の主要施設へ公共交通で行くには?

【行政・公的施設など】

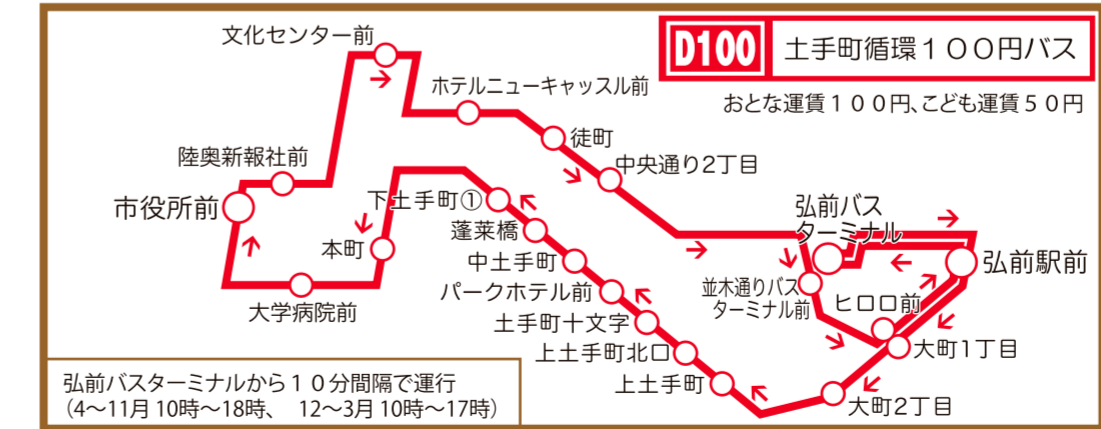
施設名	位置	最寄りの駅・バス停
弘前市役所	C図-A-2	市役所前D100 市役所前公園入口IIN
弘前市岩木庁舎	A図-D-4	岩木庁舎前I
弘前市相馬庁舎	A図-C-5	相馬庁舎N
ヒロロスクエア(ヒロロ3階)	C図-D-3	ヒロロ前、大町一丁目D100
総合学習センター・市民課東分室	B図-F-3	総合学習センター前J100
保健センター	B図-D-2	保健センター前IIN
市民参画センター(ヒロロ3階)	C図-D-3	ヒロロ前、大町一丁目D100
NHK弘前支局	C図-B-1	文化センター前HMGJ100
東北電力弘前営業所	C図-A-2	市役所前D100 大学院前D100 IIN
弘前消防署	C図-A-2	市役所前D100 大学院前D100 IIN
弘前警察署	B図-D-1	警察署前M
弘前税務署	C図-A-2	市役所前D100 大学院前D100 IIN
弘前郵便局	C図-C-2	中央通り2丁目D100 郵便局前M
弘前商工会議所	C図-B-1	ホテルニューキャッスル前D100
青森県弘前合同庁舎	B図-C-2	中央センター前IIN
青森県弘前健康福祉庁舎	C図-A-1	陸奥新報社前D100 上元寺町HMGJ100
中央弘前駅	C図-B-2	中央弘前駅前H I N S 蓬莱橋D100

【文化・レクリエーション施設】

施設名	位置	最寄りの駅・バス停
ハローワーク弘前	C図-D-5	富田町O S (城東線、桜ヶ丘線(朝形経由))
弘前年金事務所	B図-E-4	弘前年金事務所前I
弘前自動車運転免許試験場	A図-E-4	JR轡牛子駅 豊橋入口G K
弘前れんが倉庫美術館	C図-B-3	住吉入口T 蓬莱橋D100 中央弘前駅
藤田記念庭園	B図-B-3	市役所前D100 市役所前公園入口IIN
りんご公園	B図-A-5	りんご公園(丸のぶろ) りんご公園(相馬線)
弥生いこいの広場	A図-C-3	弥生いこいの広場I
アソベの森いわき荘	A図-B-4	いわき荘前I
星と森のロマンピア	A図-C-5	相馬庁舎N 下車後予約型乗合タクシー
市民会館	B図-C-3	市役所前D100 市役所前公園入口IIN
弘前文化センター	C図-B-1	文化センター前HMGJ100
岩木文化センターあそべる	A図-D-4	岩木庁舎前I
市立博物館	C図-A-1	市役所前D100 市役所前公園入口IIN
まちなか情報センター	C図-B-2	中土手町I N M G I N S D100
百石町展示館	C図-B-1	下土手町HMG I N S D100

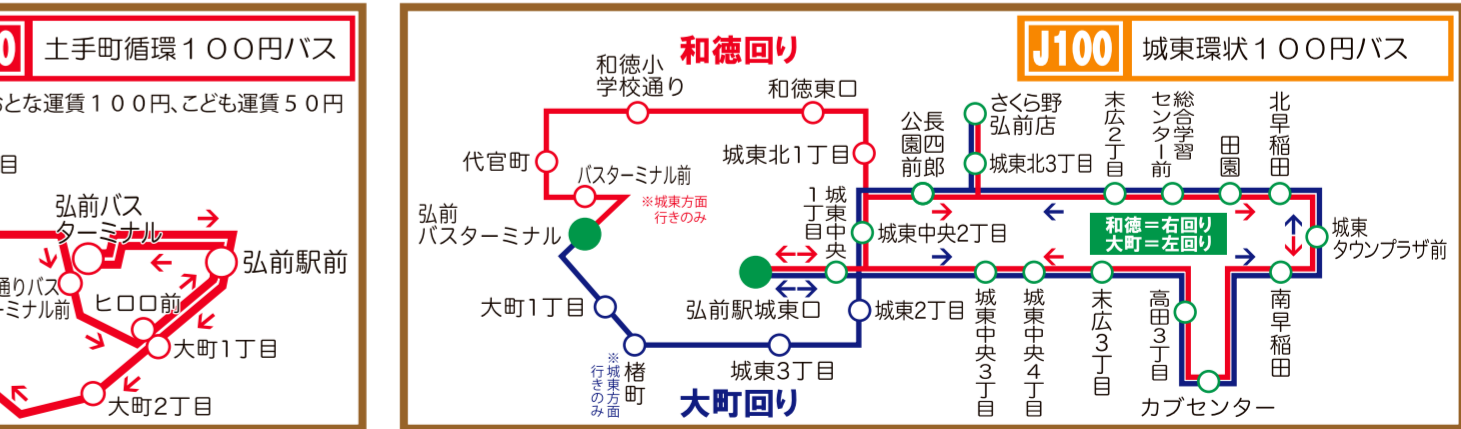
【主な医療施設】

施設名	位置	最寄りの駅・バス停
弘前大学医学部附属病院	C図-A-2	大学院前D100 IIN 中央弘前駅
弘前総合医療センター	B図-D-4	医療センター前H I N S 弘高下駅
梅村医院	B図-B-1	石波南口H
鷹揚郷腎臓研究所弘前病院	B図-B-6	鷹揚郷前S (城東線)
健生病院	B図-F-5	運動公園前駅 健生病院前J
弘愛会病院	B図-D-2	弘愛会病院前M
聖康会病院	B図-E-2	小野病院前K
鳴海病院	C図-C-3	住吉入口T 土手町十文字D100 中央弘前駅
弘前愛成会病院	B図-D-5	北園前T
弘前小野病院	B図-F-2	小野病院前K
弘前記念病院	B図-F-2	小野病院前K
弘前中央病院	C図-B-3	住吉入口T 中央弘前駅
弘前メディカルセンター	C図-D-3	大町2丁目HMG I N S D100
藤代健生病院	B図-B-2	藤代I
弘前脳卒中センター	B図-F-5	運動公園前駅 弘前脳卒中センター前O



【高等学校・大学】

施設名	位置	最寄りの駅・バス停
弘前高校	C図-A-3	弘前高校前S
弘前南高校	B図-A-6	南高校前I
弘前中央高校	B図-C-2	中央高校前I
弘前工業高校	B図-B-3	工業高校前I
弘前実業高校	B図-D-6	聖愛中高前駅 実業高校前J
弘前学院聖愛高校	B図-C-7	聖愛中高前駅 聖愛高校前I
弘前東高校	B図-E-5	弘前東高前駅 東高前前I
柴田学園高校	B図-D-5	北園1丁目O 弘前学院大前駅



施設名	位置	最寄りの駅・バス停
東奥義塾高校	A図-F-5	義塾高校前駅
弘前第一養護学校高等部	B図-A-2	旧岩木高校前I
弘前大学	B図-C-5	弘前大学前、弘前大学生命科学部前I 弘前学院大前駅
弘前学院大学	B図-C-5	弘前学院大前駅
柴田学園短期大学部	C図-C-2	中央通りI N G K I N S 中央弘前駅
弘前医療福祉大学・短期大学部	B図-F-5	運動公園前駅

放送大学青森学習センター

施設名	位置	最寄りの駅・バス停
放送大学青森学習センター	B図-C-5	弘前大学生命科学部前I 弘前学院大前駅
市民体育館	B図-B-2	工業高校前I 総務局前I
弘前市運動公園・青森県武道館	B図-F-4	運動公園前駅 武道館入口O
岩木山総合公園	A図-B-4	岩木山総合公園前I
岩木山百沢スキー場	A図-B-4	百沢スキー場I
そうまロマンピアスキー場	A図-C-5	相馬庁舎N 下車後予約型乗合タクシー
温水プール石川	A図-F-6	石川プール前駅 小島崎O